

NEMESGÖRZSÖNY KÖZSÉG

TELEPÜLÉSRENDEZÉSI ESZKÖZEINEK RÉSZLEGES MÓDOSÍTÁSA

15/2024.(IV.8.) SZ. ÖNKORMÁNYZATI HATÁROZATTAL ELFOGADOTT
TELEPÜLÉSFEJLESZTÉSI DÖNTÉS ALAPJÁN



419 / 2021. (VII.15.) KORM. RENDELET 68.§ SZERINTI EGYSZERŰSÍTETT ELJÁRÁS ALAPJÁN
A 67. § ZÁRÓ SZAKASZ DOKUMENTÁCIÓJA

2024. június 14.

TARTALOMJEGYZÉK

I. Záró szakasz leírása

Alátámasztó munkarészek

Határozat és Rendelet tervezet

Környezeti vizsgálat szükségességének önkormányzati állásfoglalása

II. Mellékletek

a. Tervezői nyilatkozat

b. A településfejlesztési döntésekről szóló kt. Határozat

c. KT határozat partnerségi lezárásról, záróvélemény kérésről

d. Önkormányzati főépítész alkalmazásának polgármesteri nyilatkozata

e. Önkormányzati főépítész állásfoglalása

f. Tájékoztatási szakasz beérkezett dokumentumai és önkormányzati válaszai

III. Rajzi mellékletek

Hatályos és Módosított szabályozási tervlap kivágatok

ALÁÍRÓLAP

Nemesgörzsöny Község Településrendezési eszközeinek részleges módosítása

Készítette:

Nemesgörzsöny Község Önkormányzata megbízásából 2024-ben:

Felelős tervező: NÉMETH FERENC
okl. építésmérnök
településrendezési vezető tervező TT-1 19-0221

Településtervezés: NÉMETH FERENC
okl. építésmérnök
településrendezési vezető tervező TT-1 19-0221

Munkatárs: NÉMETH KRISTÓF FERENC
okl. tájépítész mérnök és természetvédelmi mérnök,
favizsgáló és faápoló szakmérnök



Feldolgozó: PLANTEUS KFT.
8294 Kapolcs, Kossuth u. 5.

I. VÉLEMÉNYEZÉSI SZAKASZ LEÍRÁSA

1. Az érvényes településrendezési eszközök ismertetése

A hatályos településrendezési eszközök a 419/2021. (VII. 15.) Korm. rendeletnek (a továbbiakban: Eljr.), az Országos Településrendezési és Építési Követelményekről (OTÉK) szóló 253/1997. (XII.20.) Kormányrendeletnek és a Magyarország és egyes kiemelt térségeinek Területrendezési Tervéről (továbbiakban MaTrT) szóló 2018. évi CXXXIX. törvénynek megfelelően készültek.

A jelenleg érvényes településfejlesztési koncepciót az Önkormányzat a **2011**-ben fogadta el. A hatályos településrendezési eszközök az Építési Törvénynek és az Országos Településrendezési és Építési Követelményekről (OTÉK) szóló 253/1997. (XII.20.) Kormányrendeletnek megfelelően készültek.

A Településszerkezeti tervet (településszerkezeti terv és leírás) a **55/2011.(X.6.)** számú Képviselő-testületi határozattal fogadta el.

A Helyi Építési Szabályzatot (helyi építési szabályzat és szabályozási terv) a **7/2011. (XI.1.)** sz. rendelettel fogadta el.

2. A településfejlesztési döntés és az eljárás ismertetése

Nemesgörsöny Község Képviselőtestülete a jelen településrendezési tervmódosításról szóló szándékát a **15/2024.(IV.8.) számú kt. határozatban** fogalmazta meg.

A 419/2021. (VII. 15.) sz. Korm. rendelet (továbbiakban: Eljr.) az eljárás rendjét az Eljr. VIII. Fejezete határozza meg. Ez alapján a településrendezési eszközök (településszerkezeti terv és HESZ) együttes módosítása a Korm. rendeletnek megfelelő egyszerűsített eljárás keretében jelen egyeztetési dokumentációval történik.

Az önkormányzat a módosításokat az OTÉK 2012. augusztus 6-án hatályos településrendezési tartalmi követelményeinek és jelmagyarázatának alkalmazásával kívánja megvalósítani.

Nem tartalmaznak olyan szándékot mely a település hosszú távú fejlesztési céljainak módosításával jár, nem változtatják meg alapvetően a település környezeti, társadalmi, gazdasági és az infrastrukturális adottságait.

A jelen eljárásban szereplő módosítások alapján változik a szabályozási terv SZ-2 szelvénye. Az egyeztetési eljárás során a módosítás az eredeti tervlap részletén kerül bemutatásra. Elfogadása után egységes szerkezetben kerül dokumentálásra.

A partnerekkel történő egyeztetés és a nyilvánosság bevonása a 419/2021.(VII.15.) Korm.rendelet 65. § és 75. §-ban foglaltak szerinti rendelkezéseinek alkalmazásával a 9/2017.(IX.10.) sz. önkormányzati rendeletében foglaltaknak megfelelően történik.

Nemesgörsöny Község településrendezési eszközeinek részleges módosítása során a környezeti vizsgálat szükségességének megállapítására az önkormányzat és a nyilatkozó szakhatóságok állásfoglalása alapján **nem szükséges a környezeti vizsgálat** elvégzése.

A módosítások leírása a 15/2024.(IV.8.) számú határozat alapján

Nemesgörsöny 306/1, 308, 309, 310, 311, 312 hrsz.-ú ingatlanok övezeti besorolása módosul a telektömb egységes szabályozása és a telekalakítások megkönnyítése érdekében.

A fent említett ingatlanok a cél érdekében a szomszédos telektömböknek megfelelő Lf-1 övezetre módosulnak a hatályos szabályozás szerinti Lf-2 övezeti besorolásról.

A módosítással változik a szabályozási terv Sz-2 tervlapja.

Tervlapkivágatokat lásd: h-SZT, m-SZT

Az OTÉK-nak is megfelelő a 419/2021. (VII. 15.) Korm. Rendelet 1.sz. melléklet szerinti

1. HELYZETFELTÁRÓ MUNKARÉSZ:

(A módosítandó terv tervezési területe és feladatai által érintett pontokra.)

1.1. Településhálózati összefüggések, a település helye a településhálózatban, térségi kapcsolatok:

A település a Veszprém vármegyében, a Pápai járásban helyezkedik el. Meghatározó szomszédos települései északon és keleten Marcaltó, nyugatról Egyházaskesző, délről Nagyacsád, Pápa.

1.2. A területfejlesztési dokumentumokkal való összefüggések vizsgálata:

A település és a tervezési terület tervezett funkciója is teljesen illeszkedik mind az országos, regionális mind a megyei koncepciókhoz.

1.3. A területrendezési tervekkel való összefüggések vizsgálata:

Az egyes területekre vonatkozó fejlesztési lehetőségek szabályait és az építés rendjét Nemesgörsöny Község Helyi Építési Szabályzata határozza meg, mely az MaTrT és az MvM rendelet, valamint a VmTrT jogszabályi keretein belül mozoghat. Mivel a módosítás elhatározásakor már hatályos volt a Magyarország és egyes kiemelt térségeinek területrendezési tervéről szóló 2018. évi CXXXIX törvény, így már ahhoz képest igazoljuk a megfelelőséget.

A módosításokkal érintett minden MaTrT-MvM-VmTrT övezetek előírásának megfelelnek a módosítások.

Az MaTrT Országos Területrendezési Tervének (továbbiakban MaTrT) való megfelelés igazolása:

Az MaTrT-OTrT. szerkezeti tervén a módosítások a következő térségekbe tartoznak: OTrT és a VmTrT szerkezeti terve alapján is a módosítási pont települési térségbe tartozik.



A település igazgatási területét **NEM** érintik az alábbi MaTrT, MvM rendelet és VmTrT övezetek:

MaTrT-OTrT

- Ökológiai hálózat ökológiai folyosójának övezete
- Világörökségi és világörökségi várományos területek övezete
- Honvédelmi és katonai célú terület övezete

MvM

- VTT tározók övezete

VmTrT

országos:

- világörökségi és világörökségi várományos területek övezete,
- honvédelmi és katonai célú terület övezete

megyei övezetek:

- rendszeresen belvízjárta terület övezete,
- földtani veszélyforrás terület övezete

egyedileg meghatározott megyei övezetek:

- Gazdasági fejlesztés kiemelten támogatott célterületeinek övezete
- Innovációs-technológiai fejlesztés kiemelten támogatott célterületeinek övezete
- Karsztvíz emelkedéssel veszélyeztetett települések övezete
- Turisztikai fejlesztések kiemelten támogatott célterületének övezete
- Együtt tervezendő térségek övezet - Az „Európa kulturális fővárosa Veszprém 2023” program érdekében együttműködő települések övezete

A település igazgatási területét érinti, de a módosítás területeit NEM érintik az alábbi MaTrT, MvM rendelet és VmTrT övezetek:

MaTrT-OTrT

- Ökológiai hálózat magterületének övezete
- Ökológiai hálózat pufferterületének övezete
- Kiváló termőhelyi adottságú szántók övezete
- Erdők övezete

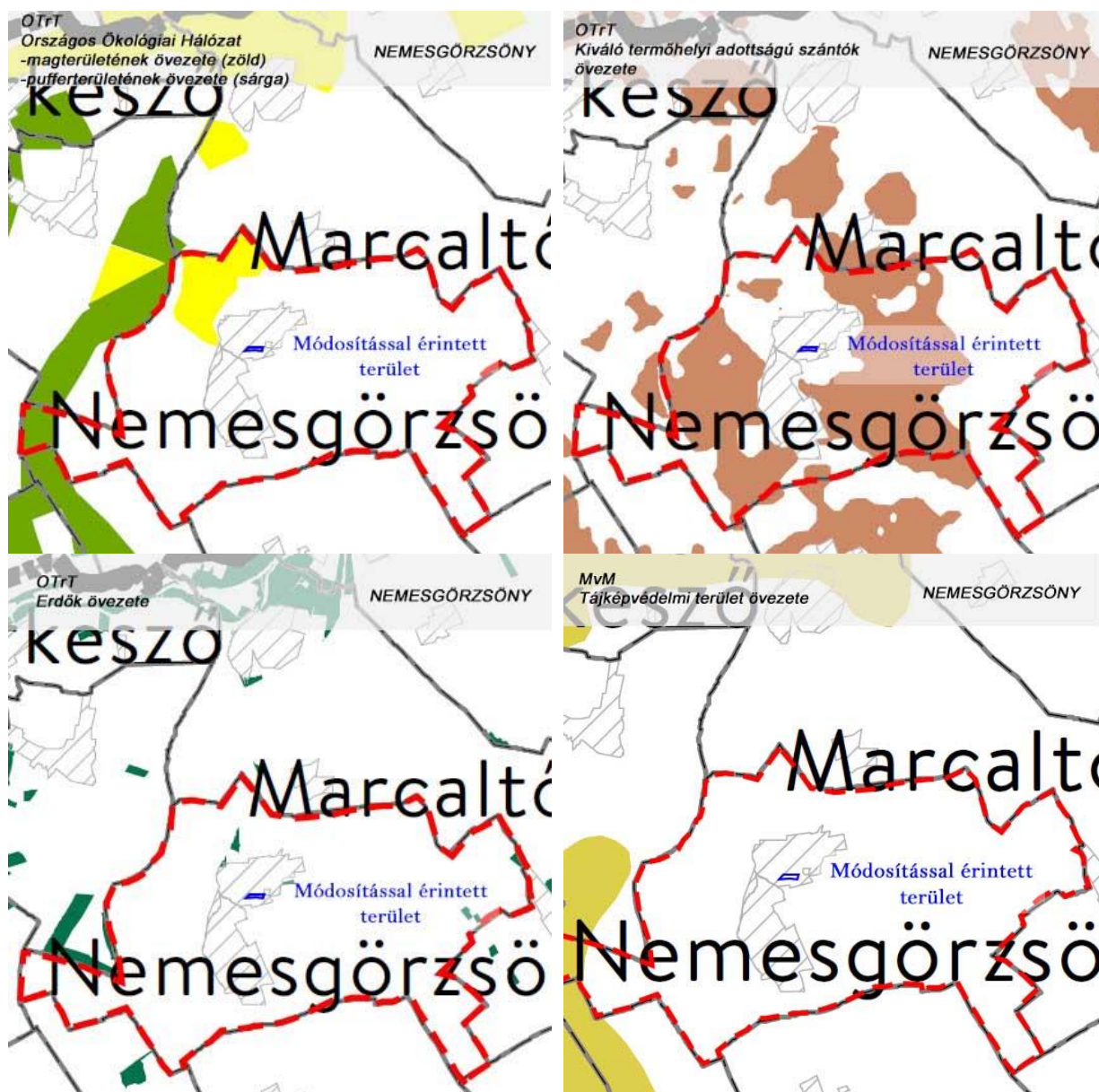
MvM

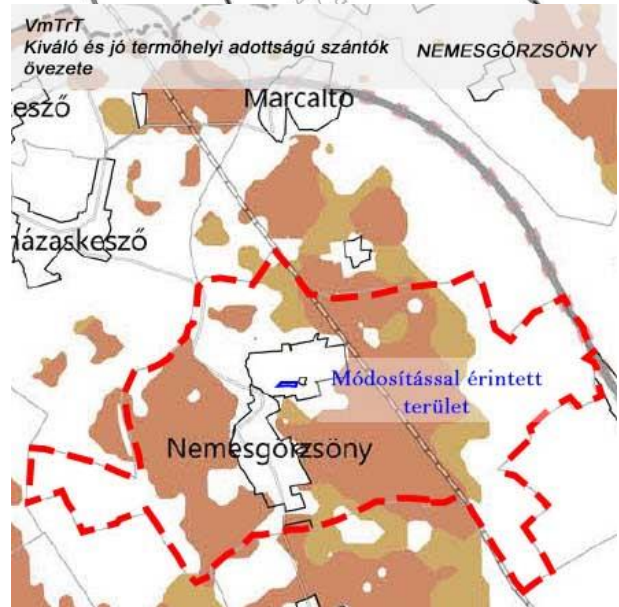
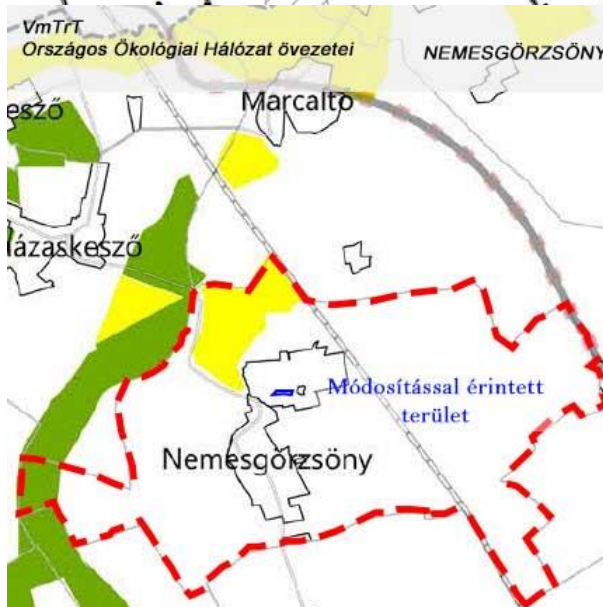
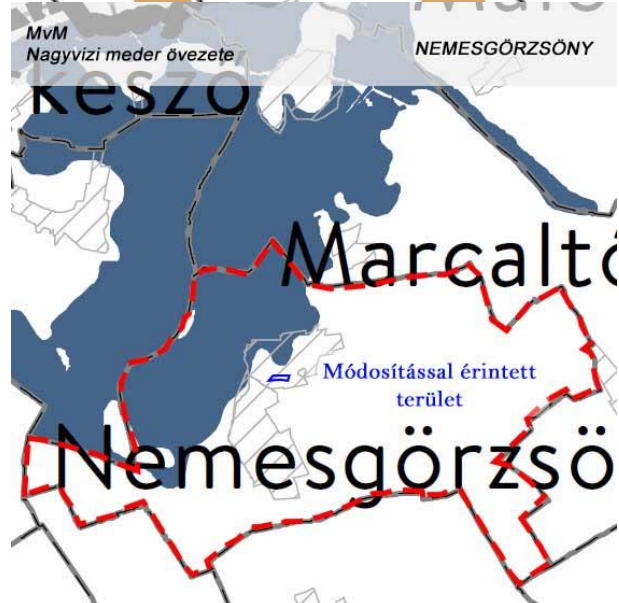
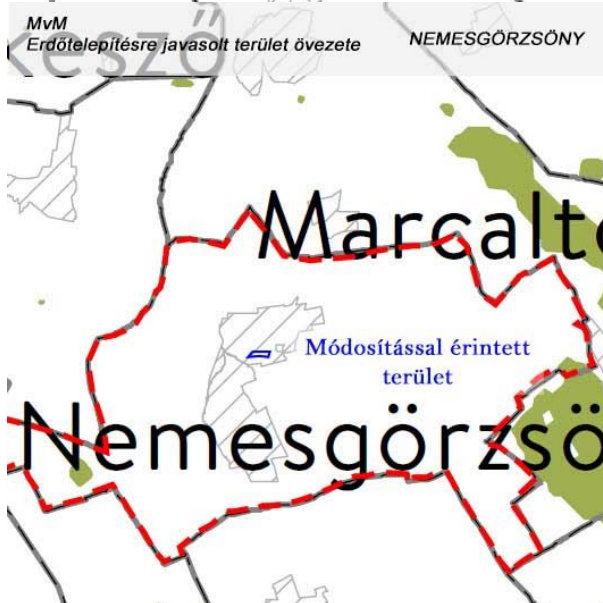
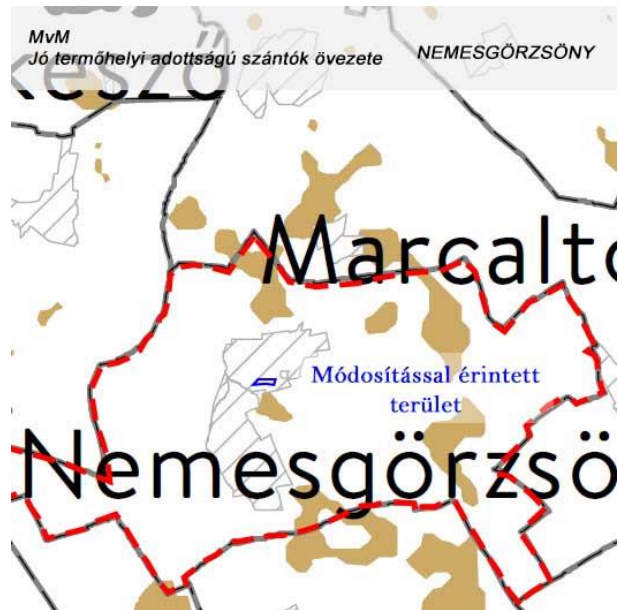
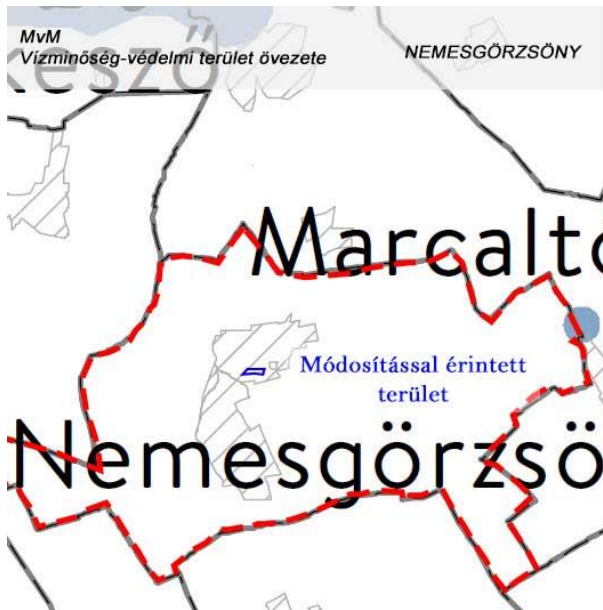
- Tájképvédelmi terület övezete
- Vízminőség-védelmi terület övezete
- Jó termőhelyi adottságú szántók övezete
- Erdőtelepítésre javasolt terület övezete
- Nagyvízi meder övezete

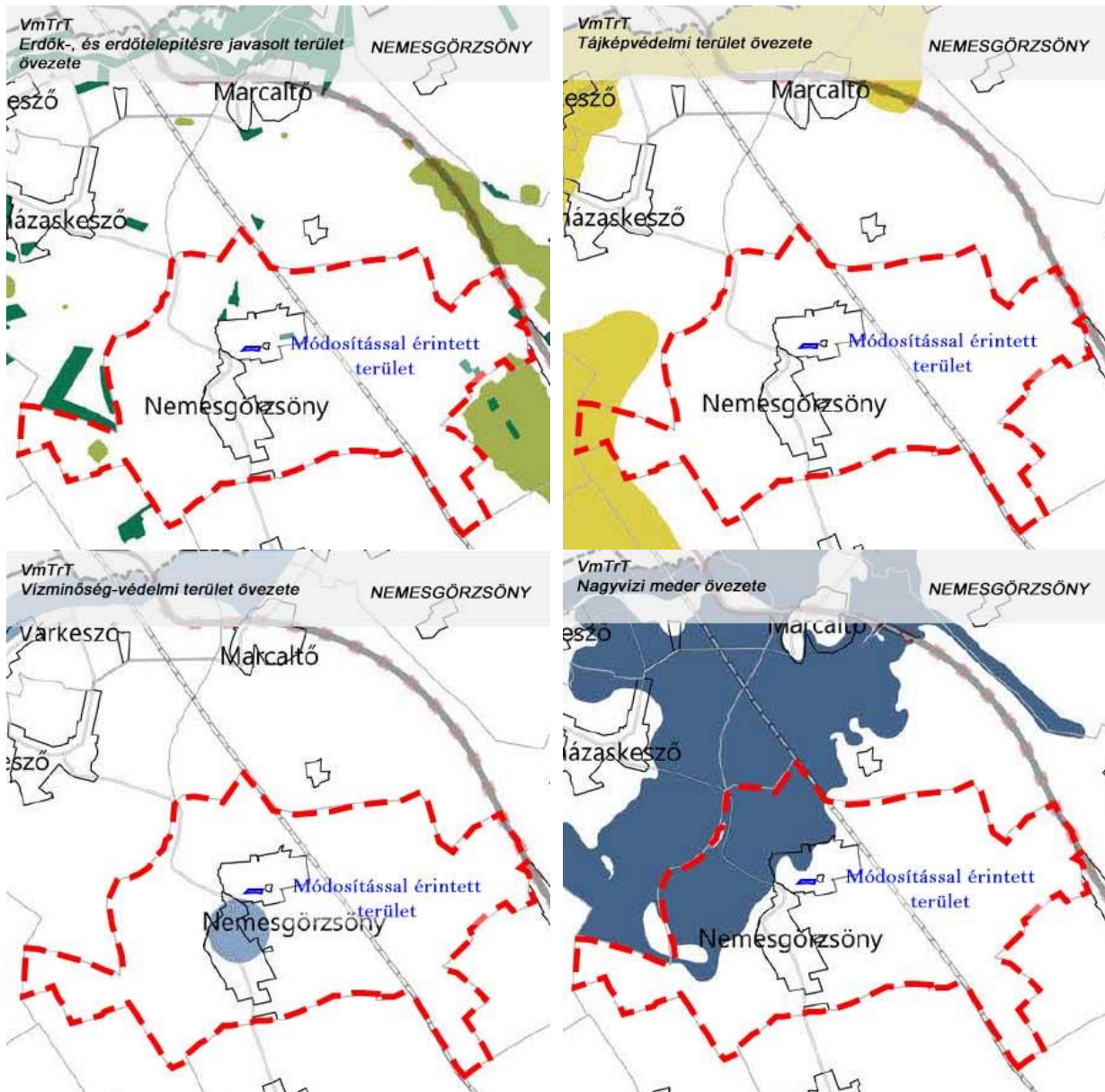
VmTrT

országos:

- Országos ökológiai hálózat övezetei
- kiváló és jó termőhelyi adottságú szántók övezete,
- erdők-, és erdőtelepítésre javasolt terület övezete,
- tájképvédelmi terület övezete,
- vízminőség-védelmi terület övezete,
- nagyvízi meder övezete,







A település igazgatási területét érinti, és a módosítás területeit is érinti az alábbi MaTrT, MvM rendelet és VmTrT övezet:

VmTrT-Ásványi nyersanyagvagon övezete:

9/2019. (VI. 14.) MvM rendelet 8. § (1) Az ásványi nyersanyagvagon övezetét a településrendezési eszközökben kell tényleges kiterjedésének megfelelően lehatárolni.

(2) Az (1) bekezdés szerinti területen, a településrendezési eszközökben csak olyan területfelhasználási egység, építési övezet vagy övezet jelölhető ki, amely az ásványi nyersanyagvagon távlati kitermelését nem lehetetleníti el.

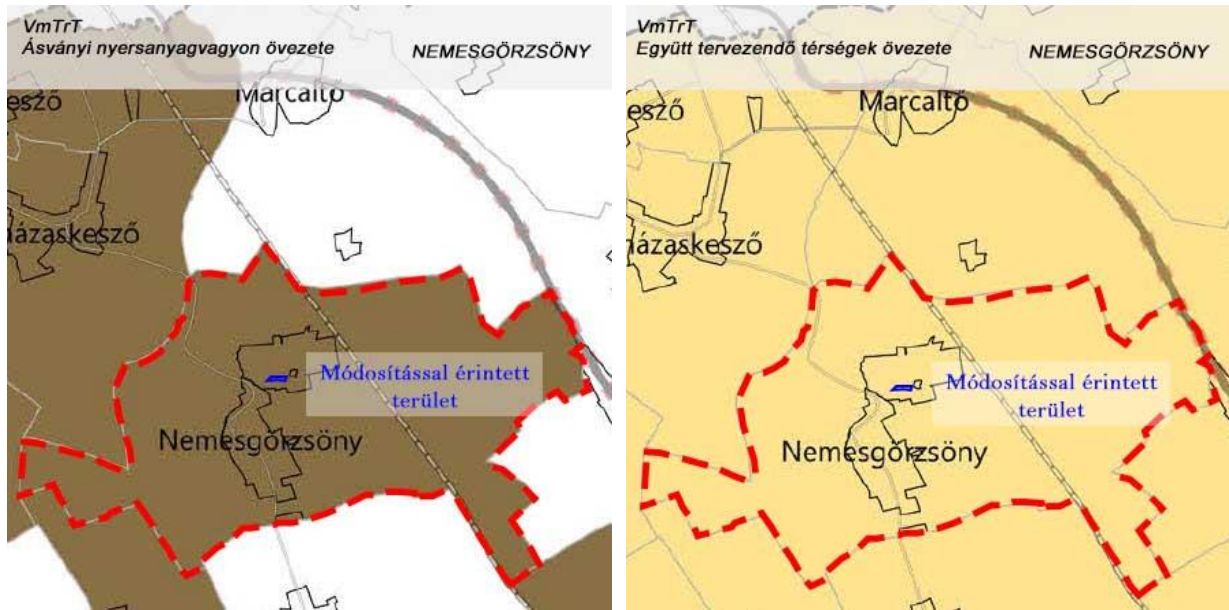
Megfelelőség igazolása: *A módosítás az övezeti előírásoknak megfelel.*

VmTrT-Együtt tervezendő térségek övezete-Veszprém megye várostérségének övezete:

A Veszprém Megyei Önkormányzat Közgyűlésének 15/2019. (XII.13.) Önkormányzati Rendelet 12.§ (2) Az övezetre vonatkozó előírások:

- Veszprém megye egyes várostérségei lehatárolását a hatályos Veszprém Megyei Területfejlesztési Konceptióban a megyei önkormányzat közgyűlése határozta meg.
- Településrendezési eszközöket és településfejlesztési dokumentumokat az adott várostérségre kitekintéssel kell előkészíteni.

Megfelelőség igazolása: A módosítás az övezeti előírásoknak megfelel, céljaival nem ellentétes.



A 2018. évi CXXXIX. törvény (Magyarország és egyes kiemelt térségeinek területrendezési tervéről) 12.§ (3) igazolása:

Beépítésre szánt terület nem változik.

1.5. A hatályos településfejlesztési döntések bemutatása:

1.5.1. A hatályos településfejlesztési koncepció vonatkozó megállapításai:

A hatályos koncepció vonatkozó fejezetével teljesen összhangban áll a módosítás. A koncepció módosítását, kiegészítését nem kívánja meg a módosítás.

1.5.2. Hatályos településrendezési szerződések:

A jelen településrendezési eszköz módosítását az önkormányzat kezdeményezte.

1.6. A település településrendezési tervi előzményeinek vizsgálata:

1.6.1. A hatályban lévő településrendezési eszközök:

A Helyi Építési Szabályzatot és annak 1. sz. mellékletét Beépítésre szánt terület szabályozási terve (SZ-1, SZ-2) az önkormányzat a **7/2011. (XI.1.)** rendelettel fogadta el.

Jelen módosítások a valós jogi és fizikai helyzetnek, valamint a megváltozott igényeknek megfelelően módosítja a tervezési tömbökben a szabályozást és területfelhasználást.

A helyi építési szabályzatot a módosítás nem érinti.

A szabályozási tervet a módosítás (alövezet váltás: Lf2 építési övezetről Lf1 építési övezetre) érinti.

1.6.2. A hatályos településszerkezeti terv megállapításai, (a szerkezeti terv leírásában):

A Településszerkezeti tervet a **55/2011.(X.6.)** határozattal fogadta el.

A településszerkezeti tervet a módosítás nem érinti.

1.9. A település gazdasága:

1.9.2. A település főbb gazdasági ágazatai, jellemzői:

Nemesgörzsöny elsősorban a mezőgazdaságra és kisiparra épül. A módosításokkal releváns változások nem történnek.

1.12. A táji és természeti adottságok vizsgálata:

Nemesgörzsöny közigazgatási területét nem érinti kiemelt jelentőségű természetmegőrzési területek. A település igen, de a módosítás nem érintett a tájképvédelmi terület övezetével. A tervezési területen védett, vagy védendő táji vagy természeti értékekre káros beavatkozás nem történik. A lakó területek cseréje, a szabályozás módosítása semmilyen táji és természeti beavatkozást nem kíván, a meglévő, illetve a korábban tervezett és elégséges állapotot állítja vissza.

1.13. Zöldfelületi rendszer vizsgálata:

A módosítás a zöldfelületi rendszert nem érinti. A zöldfelületi arányszám változatlan marad. Zöldfelületi változást érintő módosításokat a következő táblázat foglalja össze:

Módosítás	Hatályos területhasználat	min. zöldfelület előírás	Tervezett területhasználat	min. zöldfelület előírás
1	Lf-1	40%	Lf-2	40%

1.14. Az épített környezet vizsgálata:

1.14.1 A területfelhasználás vizsgálata:

1.14.1.1. A település szerkezete, a helyi sajátosságok vizsgálata:

A módosítás a meghatározó szerkezeti elemeket relevánsan nem érinti.

1.14.2. A telekstruktúra vizsgálata:

A hatályban lévő szabályzási előírások szigorúbbak a valós igényekhez képest, így módosításuk indokolt. Alövezet váltás történik csak a valós igényeknek megfelelően. A telekstruktúrában a módosítás kedvezőbb telekállapot kialakulását segítheti elő.

1.14.4. Az épületállomány és környezetének geodéziai felmérése:

A módosítás figyelembe veszi a legfrissebb geodéziai felmérést.

1.14.5. Az építmények vizsgálata:

1.14.5.2. Beépítési jellemzők:

A módosítással érintett tömbökben lévő beépítési jellemzőkhöz illeszkedő beépítést tesz lehetővé a módosítás. A módosítandó terület döntően beépült legfeljebb foghíjak találhatóak.

1.15.6. Az épített környezet értékei:

A módosítások az építészeti értékeket relevánsan nem érinti. A kulturális örökség védelméért felelős miniszter által vezetett örökségvédelmi nyilvántartás aktuális adatai alapján, a módosítás alatt álló tervezési területen a 8680 azonosító számon bejegyzett *Felsőgörzsöny* régészeti lelőhely található, de változást nem okoz a védett értékekben.

1.15.2. Közúti közlekedés

A közlekedési hálózat nem változik.

1.15.5. Parkolás:

A telken belüli parkolás eddig és ez után is megoldott lesz.

1.16. Közművesítés:

A közműveket és kapacitásokat egyik módosítás sem érinti.

1.17. Hírközlés:

A hírközlési létesítményeket és lehetőségeket a módosítás nem érinti.

3. HELYZETÉRTÉKELŐ MUNKARÉSZ

A helyzetelemzés eredményeinek értékelése:

A meglévő és hatályos szabályozás megfelel a felsőbb szintű szabályozásoknak.

A módosítások a valós igényeket, valós helyzetet és a realitásokat tükrözi, az alövezet váltás a valós fizikai és jogi helyzethez igazodik, reális és szükséges korrekció.

A módosítással érintett ingatlanokon megőrzendő növényzet nincs.

Az infrastruktúra döntően rendelkezésre áll.

Minimális beavatkozás történik a terület szabályozásába, területfelhasználásába, de a korábbihoz képest kapacitás növekedés nem várható, ezért az infrastruktúrát mely eddig is ellátta a területet nem kell bővíteni.

A parkolás eddig is megoldott volt telken belül.

Az alátámasztó munkarész módosítása sincs szükség, mert csak kisebb korrekciók, történnek, az egyes övezetekbe tartozó ingatlanok összterülete nem változik, a beépítésre szánt terület nem változik.

A 419/2021. (VII. 15.) Korm. Rendelet 2.sz. melléklet szerinti

ALÁTÁMASZTÓ JAVASLAT

A HÉSZ ELŐÍRÁS MÓDOSÍTÁSA NEM ÉRINTI A SZERKEZETI TERVET ÉS LEÍRÁSÁT, ALÁTÁMASZTÓ MUNKARÉSZEIT, ÉS A SZABÁLYOZÁSI TERVLAPOKAT SEM ÉRINTI RELEVÁNSAN, EZÉRT AZ OTÉK-NAK IS MEGFELELŐ HELYZETFELTÁRO ÉS HELYZET ÉRTÉKELŐ MUNKARÉSZEK ELKÉSZÍTÉSE NEM RELEVÁNS.

2. SZAKÁGI JAVASLATOK

2.1. TÁJRENDEZÉSI JAVASLATOK

2.1.1. Tájhasználat, tájszerkezet javaslata

A tájhasználat nem változik. A tájszerkezet változatlan marad.

2.1.2. Természetvédelmi javaslat

A hatályos természetvédelmi előírások érvényben maradnak, módosításukat a változás jellege nem kívánja meg.

A tervezési terület nem érint országos jelentőségű védett természeti területet, közösségi jelentőségű Natura 2000 területet, ex-lege védett természeti értéket, barlang felszíni

védőövezetét, illetve nem része *Magyarország és egyes kiemelt térségeinek területrendezési tervéről* szóló 2018. évi CXXXIX. törvénnyel kijelölt országos ökológiai hálózat övezeteinek, a 9/2019. (VI. 14.) MvM rendelettel meghatározott tájképvédelmi terület övezetének sem.

2.1.3. Tájképvédelmi, tájképvédelmi javaslat

A tájképvédelmi és tájképvédelmi szempontokat a változások a 2.1.1. szerint relevánsan nem érintik.

2.1.4. Biológiai aktivitás érték számítás

Az épített környezet alakításáról és védelméről szóló 1997. évi LXXVIII. tv. 2006. évi márciusi módosítása a takarékos területgazdálkodás ösztönzése érdekében előírja, hogy újonnan beépítésre szánt területek kijelölése csak oly módon történhet, hogy az adott település közigazgatási területén az ún. „biológiai aktivitás érték” (továbbiakban: BAÉ) nem csökkenhet (8. § (2) bekezdés b) pont). Az egyes területek BAÉ számítására vonatkozó előírásokat a 419/2021. (VII. 15.) Korm. rendelet határozza meg.

A tervezési területen újonnan beépítésre szánt terület nem kerül kijelölésre, ezért nem indokolt az igazolás, hogy biztosított-e a közigazgatási területen a biológiai aktivitásérték szinten tartása.

2.2. ZÖLDFELÜLETI RENDSZER FEJLESZTÉSE

2.2.1. Zöldfelületi rendszer elemeinek fejlesztési javaslata

A zöldfelületi rendszer nem változik.

2.2.2. Zöldfelületi ellátottság alakulása

A zöldfelületi ellátottság nem csökken, mivel egyik övezetben sem történik zöldfelületi arányszám változtatás. Így az OTÉK-nak is megfelelő marad a zöldfelületi ellátottság.

2.2.3. Zöldfelületek ökológiai szerepének erősítésére vonatkozó javaslatok

A zöldfelületi rendszer relevánsan változatlan marad.

3. KÖZLEKEDÉSI JAVASLATOK

3.1. Közúti hálózati kapcsolatok változatlanok maradnak.

3.2. Főbb közlekedési csomópontokat nem érint a változás.

3.3. Belső úthálózatot nem érinti.

3.4. Közösségi közlekedést nem érint.

3.5. Kerékpáros közlekedés eddig tervezett rendszerét nem változtatja meg.

3.6. Főbb gyalogos közlekedés rendszerét nem érinti.

3.7. Gépjármű elhelyezés, parkolás eddig is telken belül volt megoldható, mely továbbra is megmarad.

4. KÖZMŰVESÍTÉSI JAVASLATOK

Közműveket érintő változás nem történik a módosítási területeken.

5. KÖRNYEZETI HATÁSOK ÉS FELTÉTELEK

A módosítási javaslatok nem okoznak változást a környezeti hatásokban, környezeti feltételekben a föld, felszíni és felszín alatti vizek, levegőtisztaság-védelem, zaj- és rezgésterhelés, hulladékkezelés vonatkozásában sem, mivel a területek funkciója módosítása nem okoz ilyen változást.

A beépítésre szánt terület nem változik, így kapacitás növekedés nem várható.

6. HATÁLYOS TELEPÜLÉSSZERKEZETI TERVVEL VALÓ ÖSSZHANG BEMUTATÁSA

A módosítások után a hatályos településszerkezeti tervhez képest mérhetően nem változik a lakóterületek nagysága.

7. SZABÁLYOZÁSI KONCEPCIÓ

A szabályozási koncepció a hatályoshoz képest csak kisebb korrekciókkal változik, jellemző módosulás nem történik.

8. BEÉPÍTÉSI TERV

A szabályozási terv és előírás, valamint a településképvédelmi rendelet építészeti előírásai jól követik a jelenlegihez illeszkedő beépítések lehetőségét. Külön beépítési terv ezért jelen módosításokhoz nem szükséges.

9. KÖRNYEZETI ÉRTÉKELÉS

A módosítások az önkormányzat és a nyilatkozó szakhatóságok állásfoglalása alapján nem környezeti értékelés köteles.

RENDELET TERVEZET

Nemesgörzsöny Község Önkormányzata Képviselő-testületének

..../2024.(.....) önkormányzati rendelete

Nemesgörzsöny Község Helyi Építési Szabályzatáról és Szabályozási Tervéről szóló

7/2011. (XI.1.) sz. önkormányzati rendelet módosításáról

Nemesgörzsöny Község Önkormányzata Képviselő-testülete az épített környezet alakításáról és védelméről szóló 1997. évi LXXVIII. törvény 62. § (6) bekezdés 6. pontjában kapott felhatalmazás alapján, az Alaptörvény 32. cikk (1) bekezdés a) pontjában, a Magyarország helyi önkormányzatairól szóló 2011. évi CLXXXIX. törvény 13.§ (1) bekezdés 1. pontjában és az épített környezet alakításáról és védelméről szóló 1997. évi LXXVIII. törvény 6.§ (1) bekezdésében meghatározott feladatkörében eljárva, a településfejlesztési koncepcióról, az integrált településfejlesztési stratégiáról és a településrendezési eszközökről, valamint egyes településrendezési sajátos jogintézményekről szóló 419/2021. (VII. 15.) Korm. rendelet 11. mellékletében biztosított jogkörében eljáró: Veszprém Vármegyei Kormányhivatal Állami Főépítési Iroda, Veszprém Vármegyei Kormányhivatal Környezetvédelmi, Természetvédelmi és Hulladékgazdálkodási Főosztály, Balaton-felvidéki Nemzeti Park Igazgatóság, Fejér Vármegyei Katasztrófavédelmi Igazgatóság, Közép-dunántúli Vízügyi Igazgatóság, Veszprém Vármegyei Katasztrófavédelmi Igazgatóság, Veszprém Vármegyei Kormányhivatal Népegészségügyi Főosztály Közegészségügyi és Járványügyi Osztály, Budapest Főváros Kormányhivatala Országos Közúti és Hajózási Hatósági Főosztály Gyorsforgalmi Ütügyi Osztály, Építési és Közlekedési Minisztérium Vasúti Hatósági Főosztály, Építési és Közlekedési Minisztérium Hajózási Hatósági Főosztály, Építési és Közlekedési Minisztérium Légügyi Felügyeleti Hatósági Főosztály, Honvédelmi Minisztérium Állami Légügyi Főosztály, Veszprém Vármegyei Kormányhivatal Közlekedési és Műszaki Engedélyezési Főosztály Ütügyi Osztály, Veszprém Vármegyei Kormányhivatal Építésügyi és Örökségvédelmi Főosztály, Veszprém Vármegyei Kormányhivatal Agrárügyi Főosztály Növény és Talajvédelmi Osztály, Veszprém Vármegyei Kormányhivatal Földhivatali Főosztály Földhivatali Koordinációs Osztály, Veszprém Vármegyei Kormányhivatal Agrárügyi Főosztály Erdészeti Osztály, Honvédelmi Minisztérium Hatósági Főosztály, Veszprém Vármegyei Rendőr-főkapitányság, Szabályozott Tevékenységek Felügyeleti Hatósága, Nemzeti Média- és Hírközlési Hatóság Hivatala, Budapest Főváros Kormányhivatala Népegészségügyi Főosztály, Veszprém Vármegyei Önkormányzat véleményének kikérésével továbbá Nemesgörzsöny Község Önkormányzata 9/2017.(IX.10.) számú a partnerségi egyeztetés szabályairól szóló önkormányzati rendelete alapján véleményének kikérésével a következőket rendeli el:

1.§ (1) Nemesgörzsöny Község Helyi Építési Szabályzatáról és Szabályozási Tervéről szóló **7/2011. (XI.1.)** önkormányzati rendelet (a továbbiakban: R.) **mellékletét képező SZ-2 jelű tervlap** –normatartalma helyébe e rendelet 1.sz. mellékletét képező tervlapok (m-SZT) normatartalma lép.

3.§ Záró rendelkezések

(1) E rendelet a kihirdetést követő napon lép hatályba.

Nemesgörzsöny, 2024.

polgármester

jegyző

Kihirdetési záradék:

A rendelet kihirdetve: 2024.

jegyző

II. MELLÉKLETEK

TERVEZŐI NYILATKOZAT

Alulírott Németh Ferenc TT-1 19-0221 nyilatkozom, hogy jelen településrendezési terv módosítás megfelel a felsőbb szintű jogszabályoknak és terveknek.

A terv az Országos Településrendezési és Építési Követelményekről szóló 253/1997. (XII.20.) Kormányrendelet (OTÉK) 2012. augusztus 6-án hatályos településrendezési tartalmi követelményeinek és jelmagyarázatának alkalmazásával készült.

Nemesgörzsöny, 2024. június 14.

